



GÎTE LA CACHETTE ENSOLEILLÉE - MEYRUEIS - GORGES DU TARN, CAUSSES, CÉVENNES



GÎTE LA CACHETTE ENSOLEILLÉE - MEYRUEIS

Location de vacances pour 2 personnes à Meyrueis -
Gorges du Tarn, Causses, Cévennes

<https://lacachetteensoleillee.fr>



Bernard RIEU

+33 6 78 68 24 72

A Gîte La Cachee Ensoleillée -
Meyrueis : Ayres 48150 MEYRUEIS





Gîte La Cachee Ensoleillée - Meyrueis



House



2

personnes



1

chambre



42

m²



A 800m du centre du village de Meyrueis, une petite maison indépendante avec jolie cour de 100 m². Possibilité de garer son véhicule sans problème. Au rez-de-chaussée : un coin cuisine équipée, un espace séjour (canapé et télévision). A l'étage mansardé : 1 chambre avec 1 lit double en 140, une salle d'eau, et WC indépendant . Le petit + : L'accueil de Bernard qui sera aux petits soins pour vous : œufs de ses poules, ou salade du potager, certains ont même eu droit aux croissants le dimanche matin ! Lave-vaisselle, lave linge, télé écran plat, micro ondes, accès internet, salon de jardin, espace barbecue.



Pièces et équipements

Bedrooms Bedroom(s): 1
Bed(s): 0 including bed(s) for 1 pers.: 0
including bed(s) for 2 pers.: 0

Bathrooms / Shower room

WC

Kitchen Oven Dishwasher

Other rooms

Media TV

Other equipment

Heating / Air conditioning

Outside

Various

Infos sur l'établissement

 *Common* Separate entrance Terraced house with owner

 *Activities*

 *Internet*

 *Car park*

 *Services*

 *Outdoors*

A savoir : conditions de la location

Arrival

Departure

*Spoken
language(s)*

*Cancellation/Pre
payment/Deposit*

*Accepted
payment
methods* Bank and post-office checks Holiday vouchers Cash

Cleaning

*Sheets and
Linen*

*Children and
extra beds*

Pets Pets are allowed.

Tarifs (au 15/02/23)

Gîte La Cachee Ensoleillée - Meyrueis

Aucun tarif renseigné (contactez le propriétaire)



RESTAURANT DU CHATEAU D'AYRES


+33 4 66 45 60 10

<http://www.chateau-d-ayres.com>

0.2 km
 MEYRUEIS



Le restaurant se compose de trois salles à manger, toutes situées dans la partie médiévale du bâtiment. Des réunions de famille ou professionnelles peuvent se dérouler dans les unes ou les autres de ces salles sans aucune gêne pour les autres hôtes du restaurant. Vous pourrez déguster les spécialités telles que : foie gras mi-cuit sauce chutney et muscat, carré d'agneau avec sa purée de châtaignes, gratin aux fruits rouges au coulis de framboises, ainsi que le homard à l'émulsion de crustacés accompagné de son rizotto.



LE JARDIN DES GLACES

+33 4 66 45 43 75

1, avenue Edouard Alfred Martel

0.7 km
 MEYRUEIS



Le restaurant vous propose une cuisine traditionnelle et des spécialités locales à base de produits frais selon la saison. Il est situé au bord de la Jonte et les repas se servent dans son jardin ou en salle par du personnel professionnel. Aligot fait maison, viandes issues de l'élevage local, écrevisses fraîches, fromages régionaux.



LES ARTS DU VIDE

+33 6 81 06 34 96

3 place de l'Horloge

<https://www.lesartsduvide.com>

0.7 km
 MEYRUEIS



L'Escalade et la Via ferrata c'est des panoramas, de la sueur mais avant tout de la découverte. Les Arts du vide vous accompagnent dans les sites magnifiques, tels que les gorges du Tarn, de la Dourbie, de la Jonte et des Cévennes, pour la pratique de cette activité, accessible à tous ! - Location d'équipement de Via ferrata et d'escalade - 4 sites d'exceptions différents sont proposés pour la pratique de la Via ferrata



LES ARTS DU VIDE

+33 6 81 06 34 96

3 rue de l'Horloge

<http://www.lesartsduvide.com>

0.7 km
 MEYRUEIS



Les causses lozériens, vous offre un monde souterrain façonné par les eaux. Ce sont des milieux idéals pour la pratique de la spéléologie. Les arts du vide vous proposent une initiation conviviale à la découverte de ces milieux karstiques. Sur une demi-journée d'exploration ou une journée complète d'aventure, surprenez votre famille avec cette expérience unique : La spéléologie



MEYRUEIS


+33 4 66 45 01 14

<https://www.cevennes-gorges-du-tarn.com>

1.0 km
 MEYRUEIS



Meyrueis, site incontournable de l'escalade dans les Gorges de la Jonte pour tous les niveaux : - Roche : calcaire - Descente en rappel : non - Voies : équipées et 1 voie terrain d'aventure (secteur Pilier des Bouillères) - Marche d'approche : de 5 à 20 min Selon les secteurs : - Difficulté : à partir de 3a - Longueur des voies : entre 10m et 90m - Matériel recommandé : Corde de 70 m à 80m - Exposition : inconnue Les secteurs de Meyrueis : Chaos de Pauparelle 12 voies de 4c à 6a / Gigot et Flageolet 30 voies de 3a à 9a / Pilier des Bouillères 20 voies de 5c à 7c+



GROTTE DE DARGILAN

+33 4 66 45 60 20


Grotte de Dargilan

<https://www.grotte-dargilan-48.com>

5.1 km
MEYRUEIS



Entre Mont Aigoual, Gorges du Tarn et Viaduc de Millau, découvrez la plus grande grotte des Causses et des Cévennes : sa draperie unique au monde (2000m²), ses couleurs naturelles très accentuées. Sur 1 km de parcours dans un monde féérique, la grotte de Dargilan, site classé *** séduit par la diversité de ses concrétions et de ses couleurs naturelles (grotte rose) et laisse un souvenir inoubliable. Un nouvel éclairage LED-dynamique a permis, tout en la protégeant encore davantage, de révéler cette cavité aux mille couleurs, ses détails jusqu'alors insoupçonnés et ses volumes grandioses. "Allez donc voir Dargilan, même si vous connaissez les plus jolies cavernes d'Europe" a écrit le fondateur de la spéléo Française E.A.Martel. "Le théâtre dont je rêvais" Jean Cocteau




LES GORGES DE LA JONTE

+33 4 66 45 01 14

0.7 km
MEYRUEIS



Moins célèbres et moins longues que les gorges du Tarn, les gorges de la Jonte n'en sont pas moins belles. La Jonte coule au creux d'un profond canyon sur un parcours de 21 kilomètres qui part de Meyrueis pour atteindre le Rozier et rejoindre les gorges du Tarn. En voiture, pour bénéficier du meilleur panorama sur les gorges de la Jonte, empruntez la route dans le sens de la descente, partant de Meyrueis. En effet, le canyon devient de plus en plus impressionnant et spectaculaire à mesure que vous approchez du confluent avec le Tarn.




LA JONTE

+33 4 66 45 01 14

0.8 km
MEYRUEIS



La Jonte prend naissance à 1200 m d'altitude, sur les pentes Nord du massif de l'Aigoual. S'écoulant sur des terrains métamorphiques et cristallins, elle parvient à Meyrueis. La Jonte prend de l'ampleur, grossie par les eaux des ruisseaux de la Brèze et du Béthuzon, avant de s'engager dans ses gorges calcaires dont elle ne sortira que 22 km plus en aval, à sa confluence avec le Tarn, au Rozier. Sur la totalité des gorges, les qualités physico-chimiques des eaux limpides de la Jonte, avec une teneur importante en calcium, sont très favorables au développement d'une micro-faune aquatique très importante. Le milieu est donc tout à fait propice au développement d'une belle truite fario. La densité de truites est maximale d'un niveau rarement atteint ! La Jonte est classée en 1ère catégorie.



Pauparelle

+33 4 66 45 01 14

Avenue Martel

<https://www.cevennes-gorges-du-tarn.com>

0.8 km
MEYRUEIS



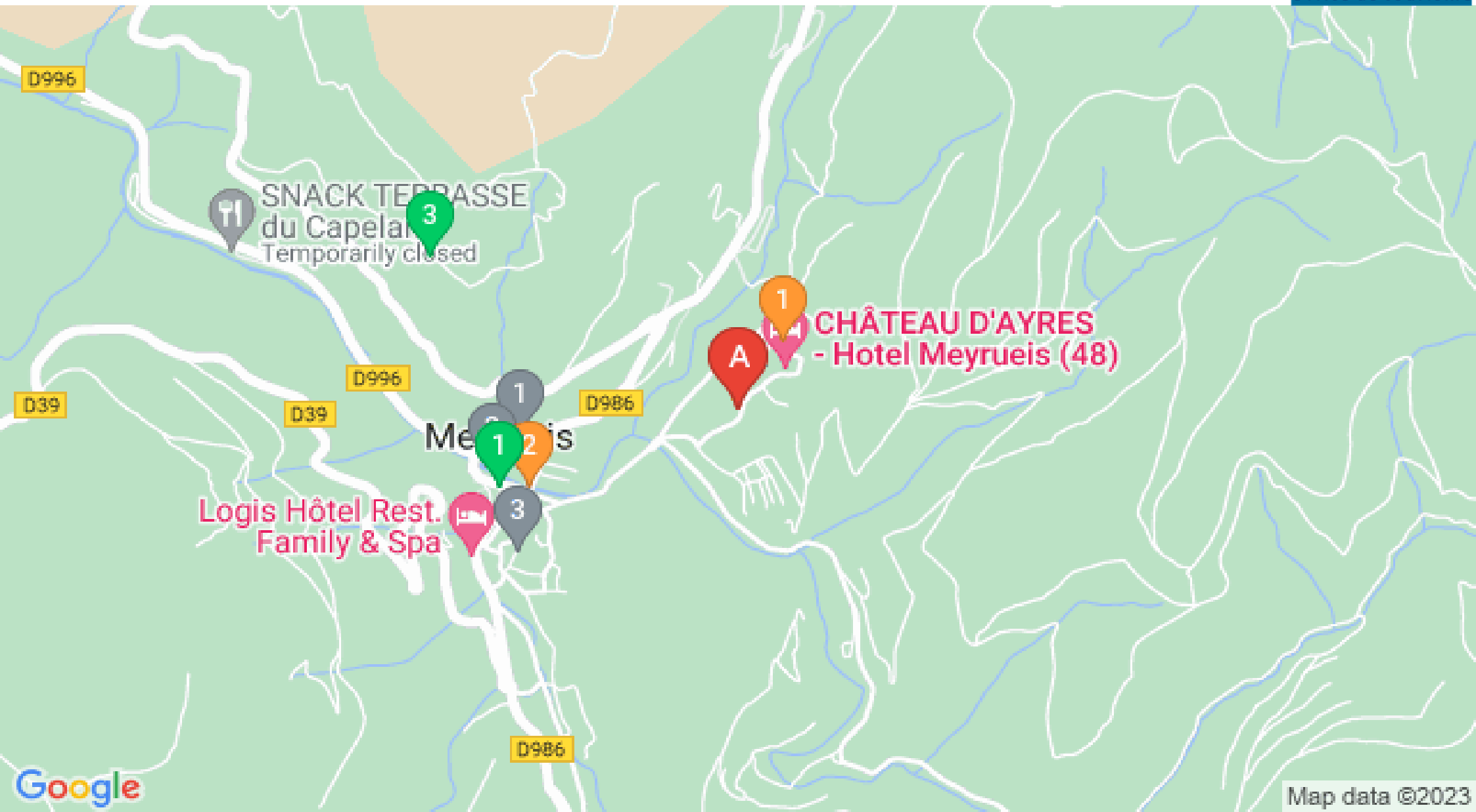
Un sentier très panoramique; Montée vers Pauparelle à la découverte des toits de Meyrueis imbriqués les uns dans les autres et blottis au pied du rocher, débouchant sur les gorges de la Jonte bordée par le causse Méjean et le massif de l'Aigoual : un voyage entre Causses et Cévennes.

Mes recommandations (suite)

5 raisons de venir dans notre destination

Top 5 des activités

OFFICE DE TOURISME GORGES DU TARN, CAUSSES, CÉVENNES
WWW.CEVENNES-GORGES-DU-TARN.COM



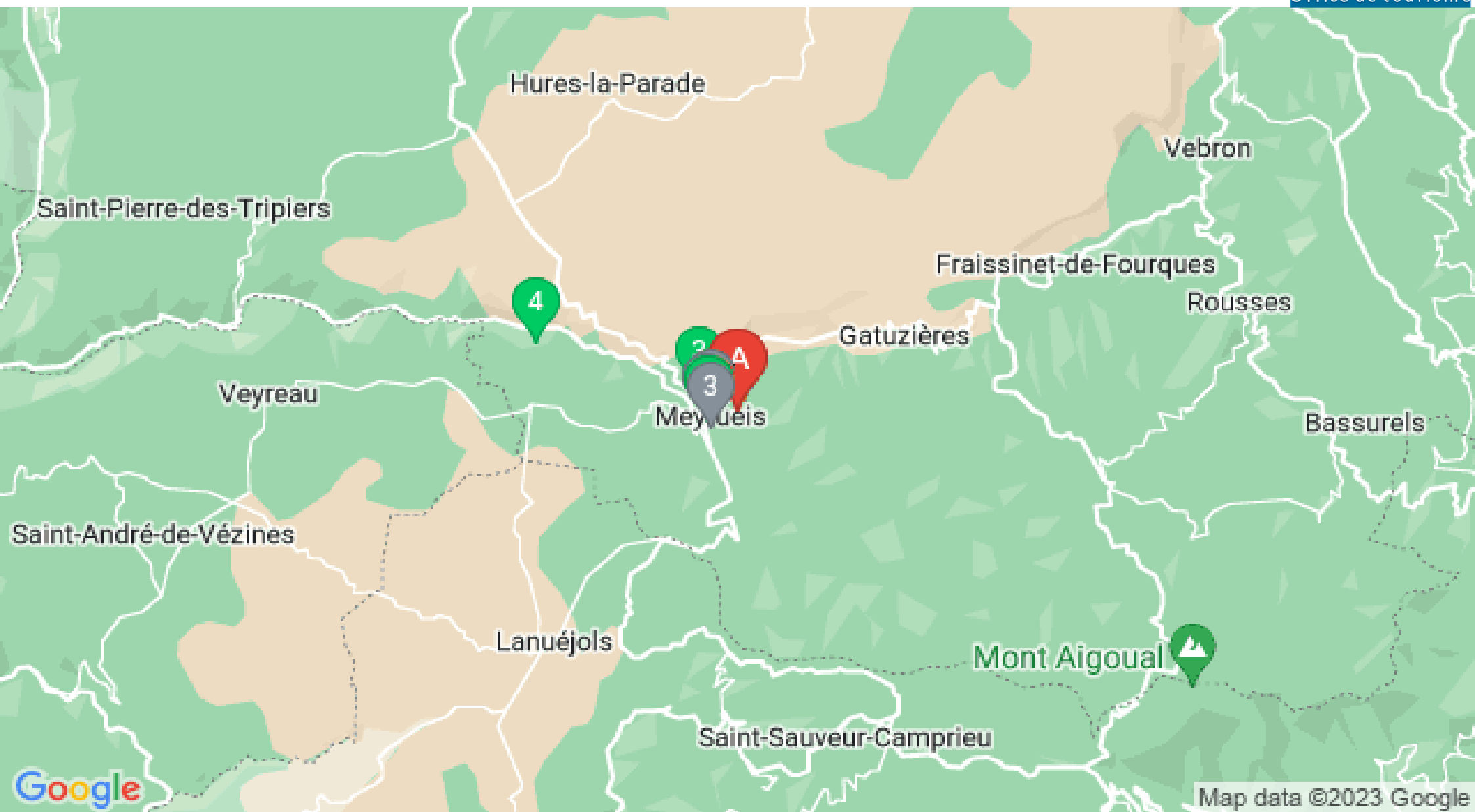
: Restaurants : Activités et Loisirs : Nature : Culturel : Dégustations

Mes recommandations (suite)

5 raisons de venir dans notre destination

Top 5 des activités

OFFICE DE TOURISME GORGES DU TARN, CAUSSES, CÉVENNES
WWW.CEVENNES-GORGES-DU-TARN.COM



 : Restaurants  : Activités et Loisirs  : Nature  : Culturel  : Dégustations